






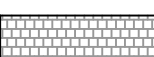
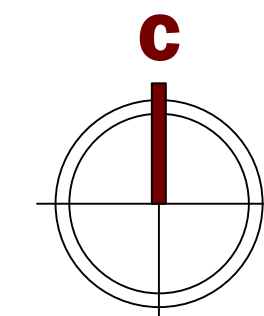


**ЛЕГЕНДА**




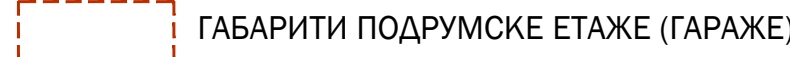



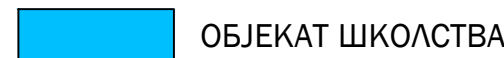


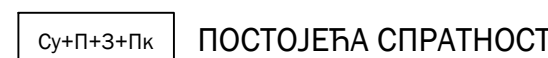




-  ЗЕЛЕНИЛО СТАМБЕНИХ БЛОКОВА
-  ЈАВНО ЗЕЛЕНИЛО И ЗЕЛЕНИЛО СПЕЦИЈАЛНЕ НАМЈЕНЕ
-  ЗЕЛЕНИЛО ОГРАНИЧЕНЕ УПОТРЕБЕ
-  ПОСТОЈЕЋИ ДЕНДРОФОНД
-  ПЛАНИРАНИ ДЕНДРОФОНД
-  КОЛСКЕ ПОВРШИНЕ
-  ПЕРФОРИРАНЕ ПАРКИНГ ПОВРШИНЕ
-  ПОПЛОЧАНЕ ПЈЕШАЧКЕ ПОВРШИНЕ



**ИЗМЈЕНА ДИЈЕЛА РЕГУЛАЦИОНОГ ПЛАНА  
ПОДРУЧЈА 2,7 И 8 - ИСТОЧНИ ДИО ГРАДСКЕ ЗОНЕ  
ГРАДИШКА „ГРАДИШКА - ИСТОК“**

**ПЛАН ПРОСТОРНЕ ОРГАНИЗАЦИЈЕ**

**ЛЕГЕНДА**

-  ПОСТОЈЕЋИ ОБЈЕКАТ
-  ПЛАНИРАНИ ОБЈЕКАТ
-  ГРАНИЦА ЗОНЕ ГРАЂЕЊА
-  ГАБАРИТИ ПОДРУМСКЕ ЕТАЖЕ (ГАРАЖЕ)
-  ВИШЕПОРОДИЧНИ СТАМБЕНИ ОБЈЕКАТ
-  ВИШЕПОРОДИЧНИ СТАМБЕНО-ПОСЛОВНИ ОБЈЕКАТ
-  ПОСЛОВНИ ОБЈЕКАТ
-  ОБЈЕКАТ ШКОЛСТВА
-  СПОРТСКИ ТЕРЕН СА ПРАТЕЋИМ САДРЖАЈИМА
-  ИНФРАСТРУКТУРНИ ОБЈЕКАТ
-  ПОСТОЈЕЋА СПРАТНОСТ
-  ПЛАНИРАНА СПРАТНОСТ
-  ЗОНА ПОРОДИЧНОГ СТАНОВАЊА
-  ДЈЕЧИЈЕ ИГРАЛИШТЕ
-  ГРАНИЦА ОБУХВАТА РЕГУЛАЦИОНОГ ПЛАНА, P= 2.9 ha



Графички прилог:	<b>ПЛАН ПРОСТОРНЕ ОРГАНИЗАЦИЈЕ</b>		
Фаза израде:	<b>НАЦРТ</b>	Руководилац радног тима: Снежана Мрђа-Баица, дипл.инж.арх.	М.П.
Одговорни планер:		Снежана Мрђа-Баица, дипл.инж.арх.	
Носилац припреме:		Тамара Паштар, дипл.инж.арх.	
Градска управа Града Градишка Одјељење за просторно уређење и грађење		Директор:	Снежана Мрђа-Баица, дипл.инж.арх.



**УРБИС ЦЕНТАР** д.о.о. БАЏАЛУКА  
јул, 2020. године

ПРИЛОГ БР.: 04  
РАЗМЈЕРА 1:1000